

NEUMĚŘ

SO 01 POLNÍ CESTA VPC 3

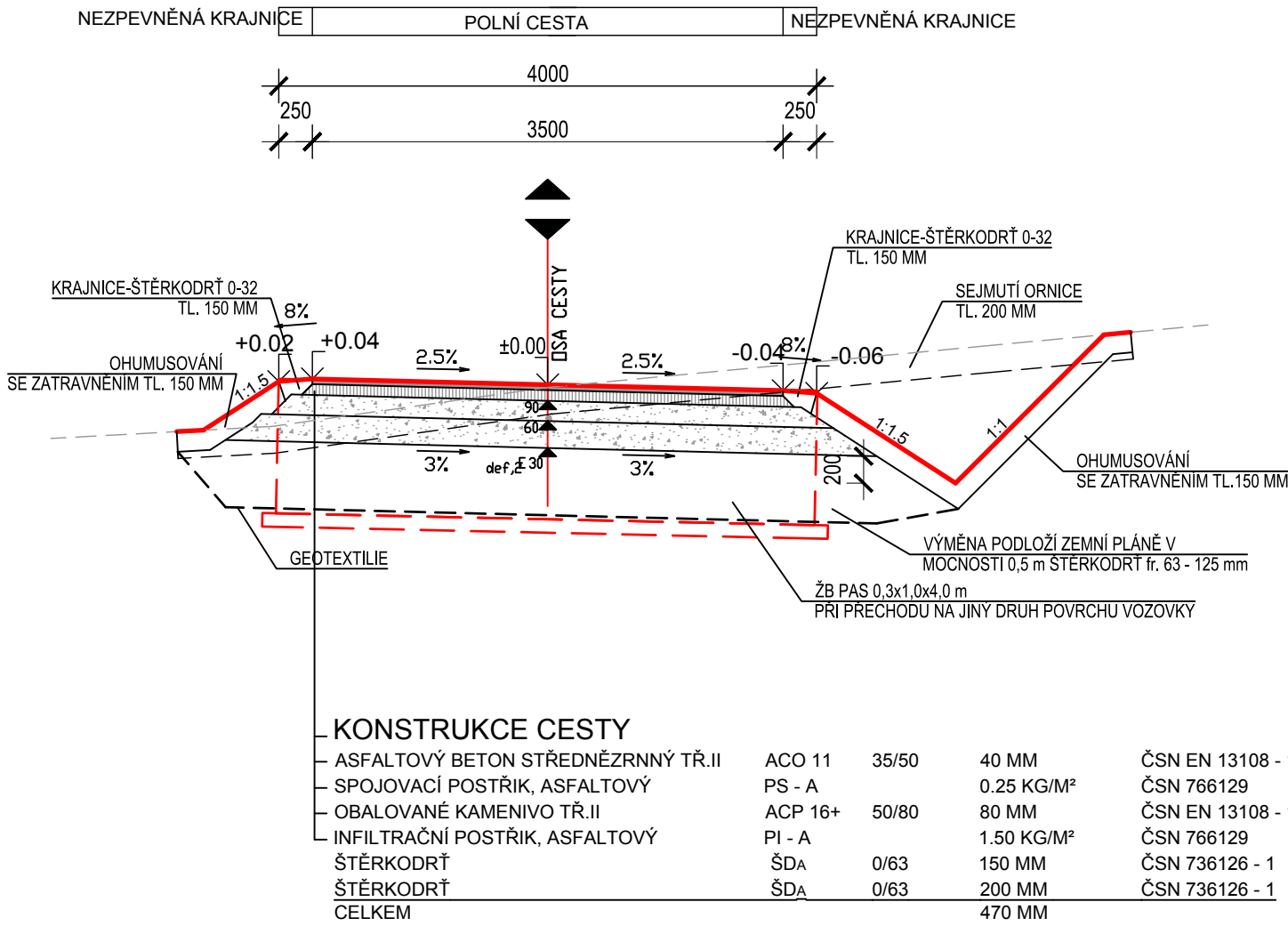
VZOROVÝ PŘÍČNÝ ŘEZ CESTY

M1:50

NÁVRHOVÁ ÚROVEŇ PORUŠENÍ VOZOVKY D2
TŘÍDA DOPRAVNÍHO ZATÍŽENÍ IV
TYP VOZOVKY NETUHÁ
NÁVRH KONSTRUKCE DLE TP PN 4-1

VZOROVÝ PŘÍČNÝ ŘEZ

platnost od staničení 0.000 00 - 0.020 00 km; 0.344 49 - 0.380 70 km; 0.808 41 - 0.823 06 km



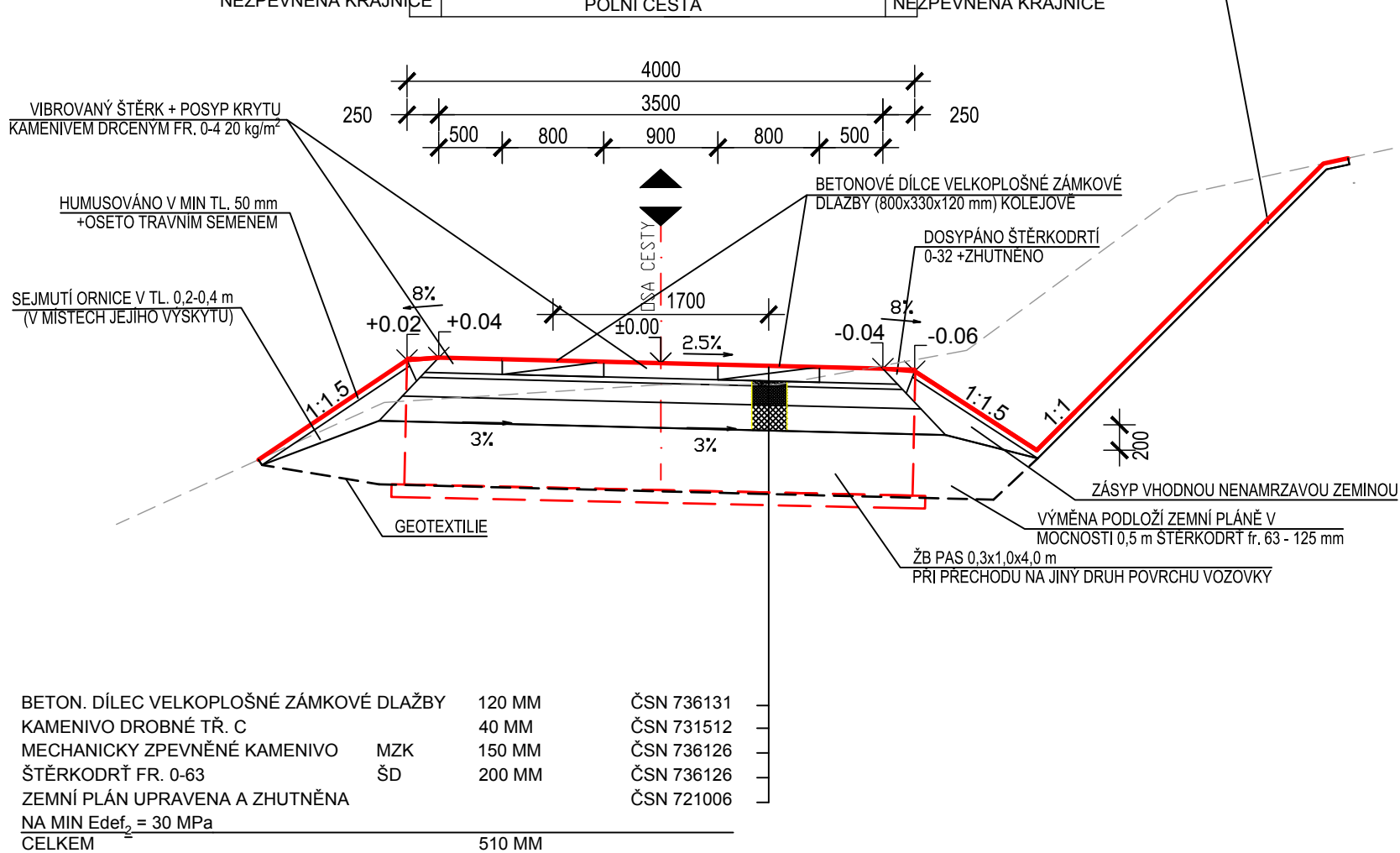
Poznámka:

Kvůli většímu namáhání komunikace na křižovatkách a kvůli napojení na polní cestu vyššího významu HPC 1 jsou tyto příslušné části navrženy se skladbou vozovky pro vyšší třídu dopravního zatížení (IV) než zbytek polní cesty (V).

NÁVRHOVÁ ÚROVEŇ PORUŠENÍ VOZOVKY D2
TŘÍDA DOPRAVNÍHO ZATÍŽENÍ V
TYP VOZOVKY NETUHÁ
NÁVRH KONSTRUKCE DLE TP PD 5-1

VZOROVÝ PŘÍČNÝ ŘEZ

platnost od staničení 0.020 00 - 0.344 49 km ; 0.380 70 km - 0.808 41 km



UPOZORNĚNÍ:


GEOTECHNICKÁ DOPORUČENÍ:

- Před rekonstrukcí polní cesty je nutné odstranění navážek v celé jejich mocnosti (0,1 m). Zeminy v aktivní zóně doporučujeme nahradit v mocnosti 0,5 m vhodným šterkovitým (kamenitým) materiálem. Zeminy aktivní zóny doporučujeme případně oddělit od podloží separační geotextilií. Přesný rozsah (mocnost) výměny a nutnost použití geotextilie doporučujeme posoudit v době výstavby po odkrytí zemní pláně polní cesty.
- Odvodnění cesty doporučujeme provést pomocí příkopů, provedených dle terénních dispozic.

Výškový systém Balt p.v.

Souřadný systém S-JTSK

6			
5			
4			
3			
2			
1	REVIZE 01	25.01.2021	Ing. Wildt
REVIZE	POPIS	DATUM	SCHVÁLIL

Sweco Hydroprojekt a.s. Ústředí Praha Táborská 31, 140 16 Praha 4; praha@sweco.cz; www.sweco.cz				SWECO 	
VYPRACOVAL	Ing. Wildt	HIP	Ing. Jirků	T. KONTROLA	Ing. Veselý
PROJEKTANT	Ing. Wildt	ŘEDITEL DIVIZE	Ing. Matějček	DATUM	02/2020
OBJEDNATEL	Státní pozemkový úřad			OKRES	Domažlice
AKCE: Aktualizace projektové dokumentace VHO v k.ú. Neuměř - Vodní nádrž VN 5 a polní cesta VPC 3 v k.ú. Neuměř Polní cesta VPC 3				ČÍSLO ZAKÁZKY	11 9255 0100
				STUPEŇ	DSP
				FORMÁT	3 A4
				MĚŘÍTKO	1:50
				ARCHIVNÍ ČÍSLO	001273/20/1
ČÁST STAVBY	Konstrukce PC			SO/PS	SO 01.01
PŘÍLOHA: Vzorový příčný řez cesty				ČÍSLO PŘÍLOHY	D.2.1.3
					n 1

Tato dokumentace včetně všech příloh (s výjimkou dat poskytnutých objednatelem) je duševním vlastnictvím akciové společnosti Sweco Hydroprojekt a.s. Objednatel této dokumentace je oprávněn ji využít k účelům vyplývajícím z uzavřené smlouvy bez jakéhokoliv omezení. Jiné osoby (jak fyzické, tak právnické) nejsou bez předchozího výslovného souhlasu objednatele oprávněny tuto dokumentaci ani její části jakkoli využívat, kopírovat (ani jiným způsobem rozmnožovat) nebo zpřístupnit dalším osobám.
Poznámka: Podpisy zpracovatelů jsou připojeny pouze k výtisku číslo 01 nebo originálu přílohy (matrici).